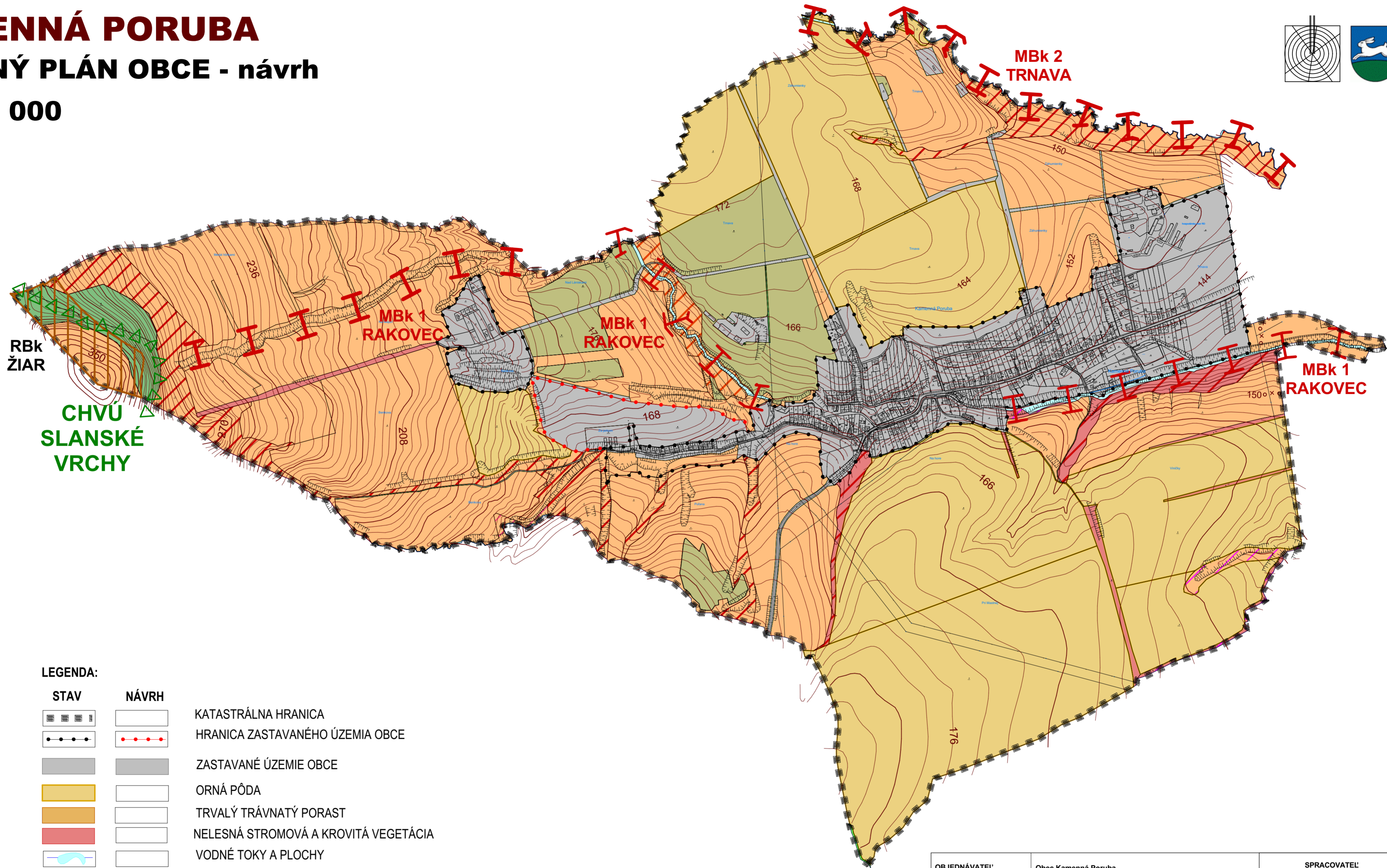



# KAMENNÁ PORUBA

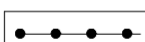
## ÚZEMNÝ PLÁN OBCE - návrh

### M 1:10 000

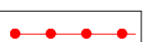


#### LEGENDA:

##### STAV



##### NÁVRH



KATASTRÁLNA HRANICA

HRANICA ZASTAVANÉHO ÚZEMIA OBCE

ZASTAVANÉ ÚZEMIE OBCE

ORNÁ PÔDA

TRVALÝ TRÁVNATÝ PORAST

NELESNÁ STROMOVÁ A KROVITÁ VEGETÁCIA

VODNÉ TOKY A PLOCHY

HRANICA CHRÁNENÉHO VTÁČIEHO ÚZEMIA - NATURA 2000

REGIONÁLNE BIOCENTRUM (RBc)

MIESTNY BIOKORIDOR (MBk)

INTERAKČNÝ PRVOK

#### Schvaľovacia doložka:

Označenie schvaľovacieho orgánu: Obecné zastupiteľstvo v Kamennej Porube

Číslo uznesenia a dátum schválenia: .....

Číslo VZN, ktorým sa vyhlasuje záväzná časť ÚPN obce : .....

Oprávnená osoba: Jozef Gad'o - starosta obce: .....

OBJEDNÁVATEĽ	Obec Kamenná Poruba	SPRACOVATEĽ	
AUTOR	Ing. arch. Jozef Kužma	Invest Leasing, s.r.o. Duchnovičovo nám. 1 Prešov 080 01	
OBSAH VÝKRESU	Výkres ochrany úprírody a tvorby krajiny vrátane prvkov MUSES	ČÍSLO ZÁKAZKY	
		FORMÁT	A2
		DÁTUM	07.2017
NÁZOV AKCIE	Územný plán obce Kamenná Poruba - návrh	MIERKA	1 : 10 000
		ČÍSLO VÝKRESU	<b>7</b>